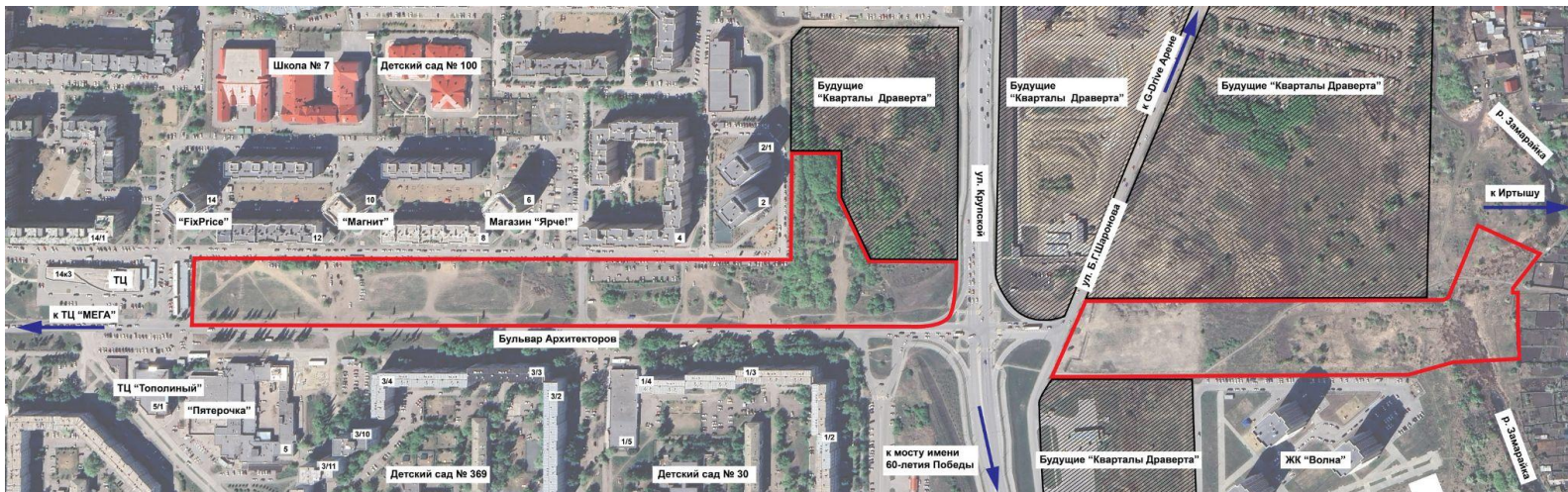


Каким будет Бульвар Архитекторов?



Проектная сессия, 13 апреля, 2024
Школа № 7



команда проекта

Брусника

заказчик и инициатор проекта

МЛА+ и TОВЕ architects (Санкт-Петербург)

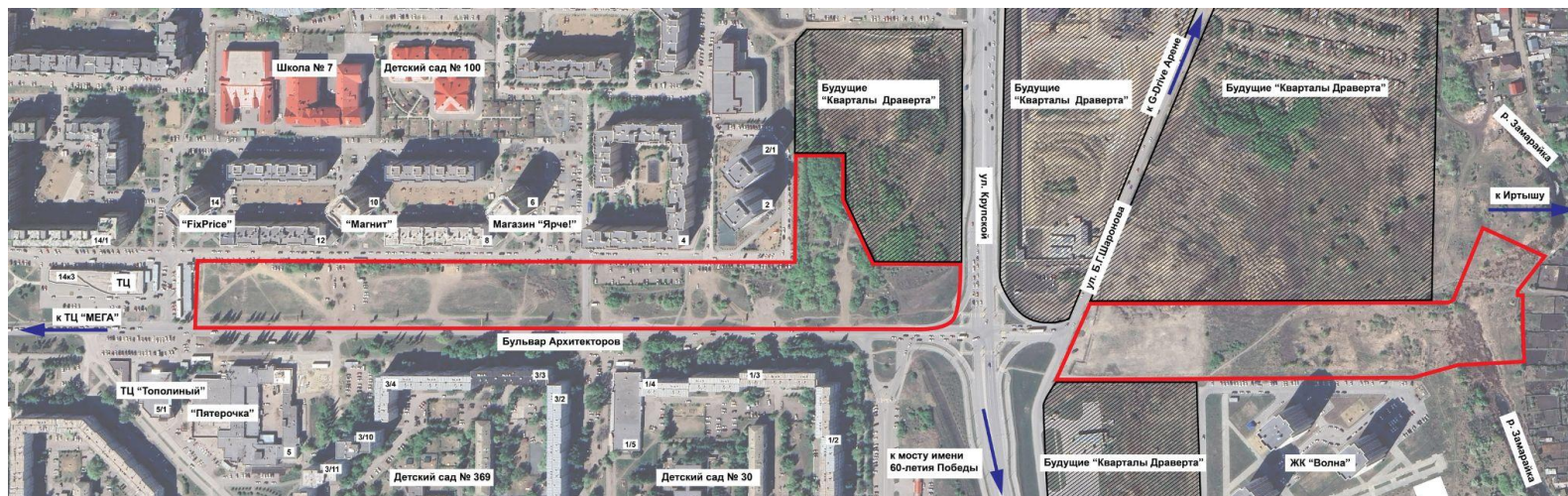
разработчики концепции общественного пространства

Город решает (Омск)

площадка для вовлечения горожан и оценки концепции

территория проекта

общественное пространство бульвара Архитекторов от 70 лет октября до Замарайки



этапы проекта



Анализ территории

Февраль

Разработка предварительной концепции архитекторами

Март

Выявление мнений и оценка предварительной концепции

Апрель



Разработка дизайн-проект благоустройства

Апрель – Май

Оценка дизайн-проекта

Июнь

Разработка рабочей документации проекта

Июль – Октябрь

Реализация проекта компанией «Брусника»

2025 – 2026

выявление мнений и оценка предварительной концепции

Онлайн-опрос
29 марта
– 11 апреля

Интервью
с жителями
района
и фокус-группы
1 – 7 апреля

Проектная сессия
**«Каким будет
бульвар
Архитекторов?»**

Мастерская
с архитекторами:
собери свой
бульвар
13 – 14 апреля

Круглый стол
с местным
бизнесом
15 апреля

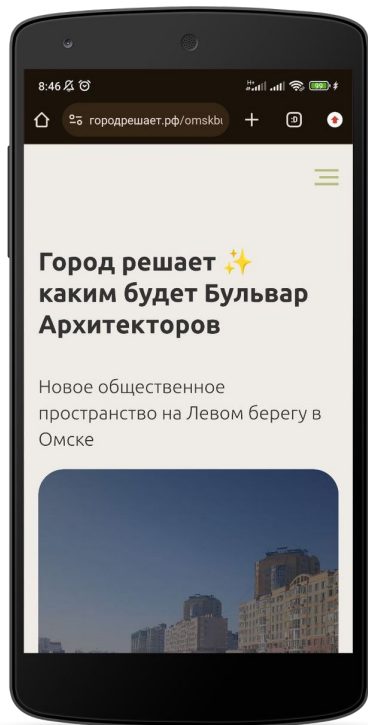
Сбор мнений
на бульваре
4 – 7 апреля

Прогулки
с жителями
района
6 – 7 апреля

13 апреля
Школа № 7

Круглый стол с
мэрией Омска
15 апреля

Архитектурный
совет Союза
архитекторов
16 апреля



**итоги сессии и всей нашей работы,
а также предварительная концепция
будут опубликованы на сайте**

городрешает.рф/omskbulvar



Каким будет Бульвар Архитекторов?

Проектная сессия, 13 апреля, 2024
Школа № 7

Общественное участие



каким будет бульвар Архитекторов

Проектная сессия

13 апреля 2024 года, 13:00-16:30, Омск, школа №7

- О проекте и технологии общественного участия
- Выявление видов использования территории
- Определение критериев и оценка предварительной концепции
- Предложения по развитию общественного пространства

проектная сессия 13 апреля 2024

Программа

13:00 – знакомство с территорией проекте и технологии общественного участия

13:10 – вступление о проекте

13:30 – работа в группах

14:20 – кофе-брейк

14:30 – презентация групп и формулирование критериев

15:10 – презентация и оценка предварительной концепции

15:45 – работа в группах

16:15 – подведение итогов

13 апреля 2024. сессия. работа в группах

13:30 Фасилитаторы - помогают организовать совместную работу

Группа 1: Алёна Борзунова

Группа 2: Андрей Бем

Группа 3: Варвара Сёмина

Группа 4: Иван Притуляк

Группа 5: Наталья Кефнер

Группа 6: Наталья Мельникова

Группа 7: Ольга Половникова

Группа 8: Татьяна Чарикова

проектная сессия 13 апреля 2024

Программа

13:00 – знакомство с территорией проекте и технологии общественного участия

13:10 – вступление о проекте

13:30 – работа в группах

14:20 – кофе-брейк

14:30 – презентация групп и формулирование критериев

15:10 – презентация и оценка предварительной концепции

15:45 – работа в группах

16:15 – подведение итогов

презентации групп

*регламент – до 3 минут

презентация МЛА+ и ТОВЕ

ПАРК
ДРАВЕРТА
ВИДЕНИЕ

 БРУСНИКА


Т О В Е

МЛА+

БУЛЬВАР АРХИТЕКТОРОВ - ЭТО БУДУЩИЙ ЗЕЛЕНЫЙ ПУТЬ К ИРТЫШУ!



СЕЙЧАС ГЛАВНАЯ ФУНКЦИЯ ПРОСТРАНСТВА - ПАРКОВКА



МЫ ПРЕДЛАГАЕМ СОЗДАТЬ ПРОСТРАНСТВО, ГДЕ ХОЧЕТСЯ ПРОВОДИТЬ ВРЕМЯ




Бульвар «Белые цветы», Казань

ДВЕ ЗОНЫ ДОЛИНЫ ИРТЫША: ТЕРРАСА И ПОЙМА



Геологический контекст участка



Берег Иртыша

КОТОРЫМ СВОЙСТВЕНЕН РАЗНЫЙ ЛАНДШАФТНЫЙ ХАРАКТЕР

Террасный ландшафт

Пойменный ландшафт



Луговые степи и солончаки



Осиново-берёзовые
колки



Пойменные луга и
леса

ТЕРРИТОРИЯ СВЯЗАНА С ИМЕНЕМ ИССЛЕДОВАТЕЛЯ ПРИИРТЫШЬЯ - ДРАВЕРТА

Петр Драверт - выдающийся ученый, который жил и работал в Омске; исследователь Сибири, Байкала, Казахстана, Урала, Поволжья, геолог, минералог, метеоритолог, краевед, поэт и писатель.



1895-192

/ Родился в Вятке
/ В 1914 Окончил физико-математический факультет Казанского университета по специальности «минералогия»
/ С 1918 жил и работал в Омске
/ С 1920 заведующий кафедрой геологии, минералогии и кристаллографии в СибАКУ



Минералы

1920-193

/ В 1923 занимается геолого-минералогическим обследованием правобережья Иртыша
/ Побывал в Баянаульских горах (Казахстан), где обнаружил в гроте наскальные рисунки, выполненные охрой
/ В 1927-м году в районе реки Оша на севере области студент, обучающийся у Драверта обнаружил останки мамонта, затем Драверт собрал его



Берег Драверта



Мамонт, которого собрал Драверт в 1924 году, ныне в Омском краеведческом музее

1930-194

/ В 1930 г. он был избран председателем Омского окружного бюро учёта полезных ископаемых
/ В 1945 году умирает
/ В 1946 году в Омский историко-краеведческий музей, по завещанию П. Л. Драверта, было передано его личное собрание из нескольких тысяч предметов



Поэзия Драверта



Коллекция краеведческого музея

1983-202

/ В 1983 году, когда активно застраивалось Левобережье, одной из улиц в новом микрорайоне было присвоено имя Петра Драверта
/ В 2024-2025 Брусника реализует кварталы Драверта в Омске




Бульвар Драверта в микрорайоне Тополиный




Кварталы Драверта от застройщика «Брусника»

КОНЦЕПЦИЯ ПРОЕКТА: ЛАНДШАФТНЫЙ ПАРК ДРАВЕРТА


ПРИРОДА
ПРИИРТЫШЬЯ



ИСТОРИЯ
ДРАВЕРТА



МЫ СОЗДАЕМ ЗЕЛЕНый ПУТЬ ОТ ТЕРРАСЫ К ПОЙМЕ РЕКИ



Террасный ландшафт


Пойменный ландшафт




К Иртышу

И ЗНАКОМИМ ПОСЕТИТЕЛЕЙ С ДРАВЕРТОМ В ФОРМАТЕ ИГРЫ

Геология



Палеонтология



МЫ ВИДИМ ПАРК ЗЕЛЕНЫМ!




ДЛЯ СПОРТА И ИГР!




А ТАКЖЕ ТИХОГО ОТДЫХА!



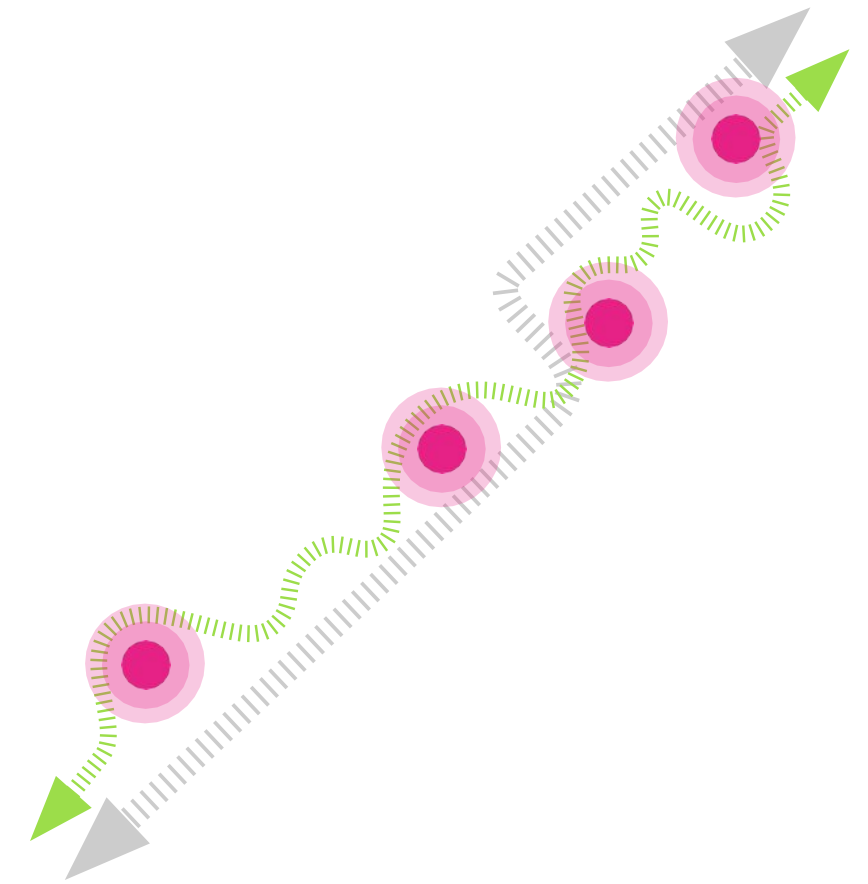
ГЛАВНЫЕ ПОДХОДЫ К СОЗДАНИЮ ПАРКА



Два пути,
разные по
характеру



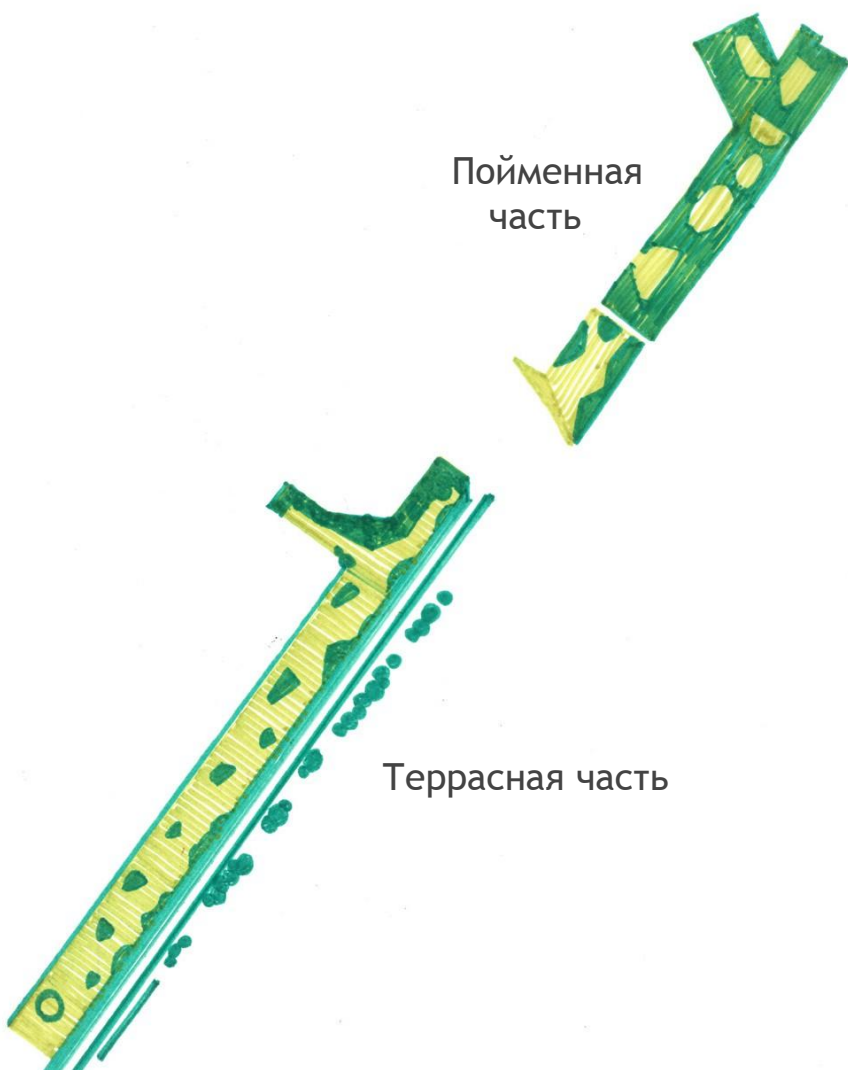
Люди к людям,
природа к природе



Ключевые
пространства

ПАРК ДРАВЕРТА

Ландшафтный характер парка меняется от верхней части к пойменной. Верхняя часть - степной ландшафт с вкраплениями осиново-березовых колок. Нижняя часть - пойменная, закрытая, с дождевыми садами.



МЫ СОХРАНЯЕМ ПРОЕЗДЫ И РАЗМЕЩАЕМ НОВЫЕ ПАРКОВОЧНЫЕ МЕСТА

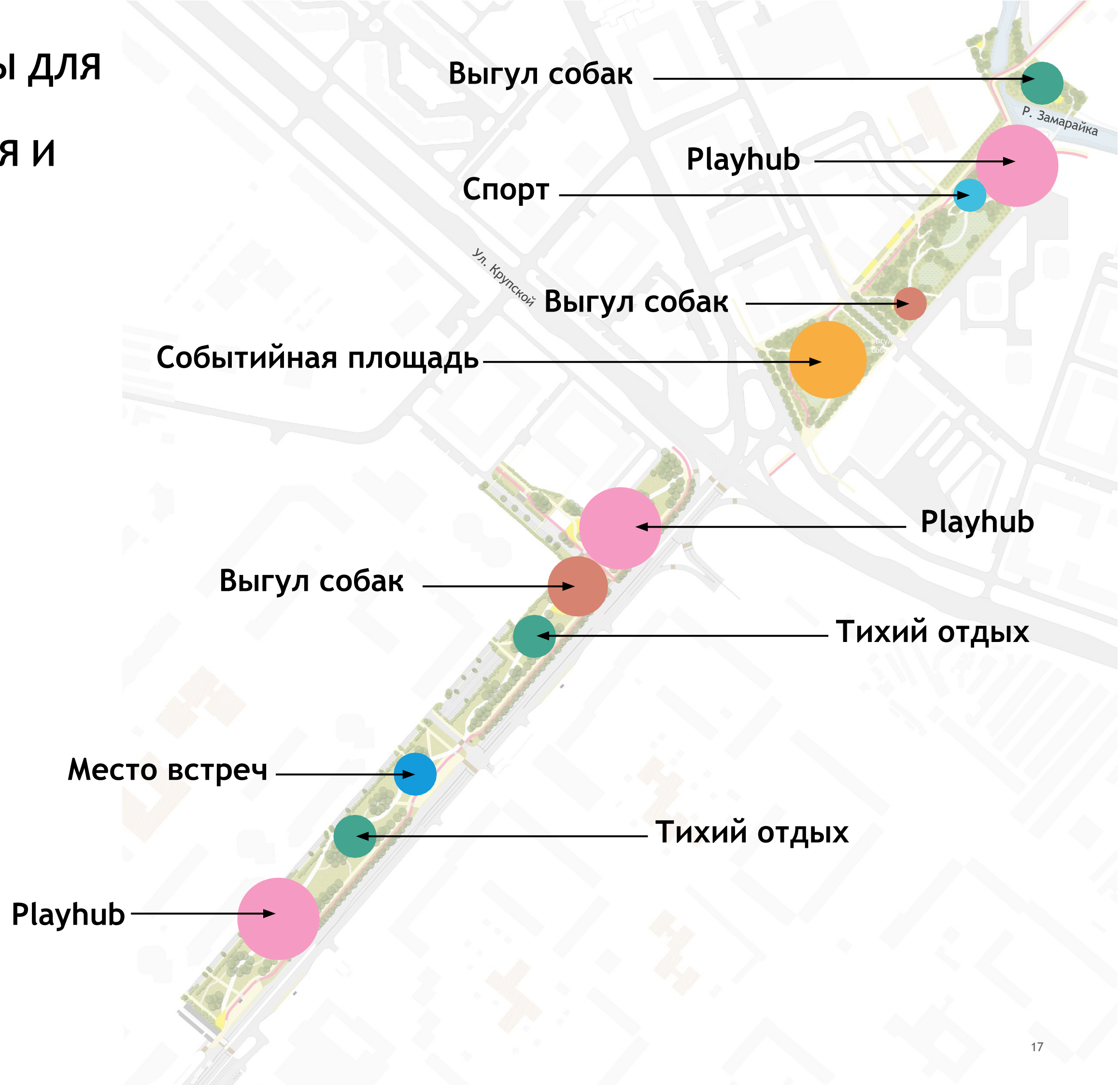
В южной части бульвара Архитекторов сохраняется один проезд, ведущий вглубь кварталов и создается еще один, ведущий к новой застройке.

Вдоль западной границы и внутреннего проезда располагаются перпендикулярные парковки.

Общее количество парковочных мест на территории: 211.







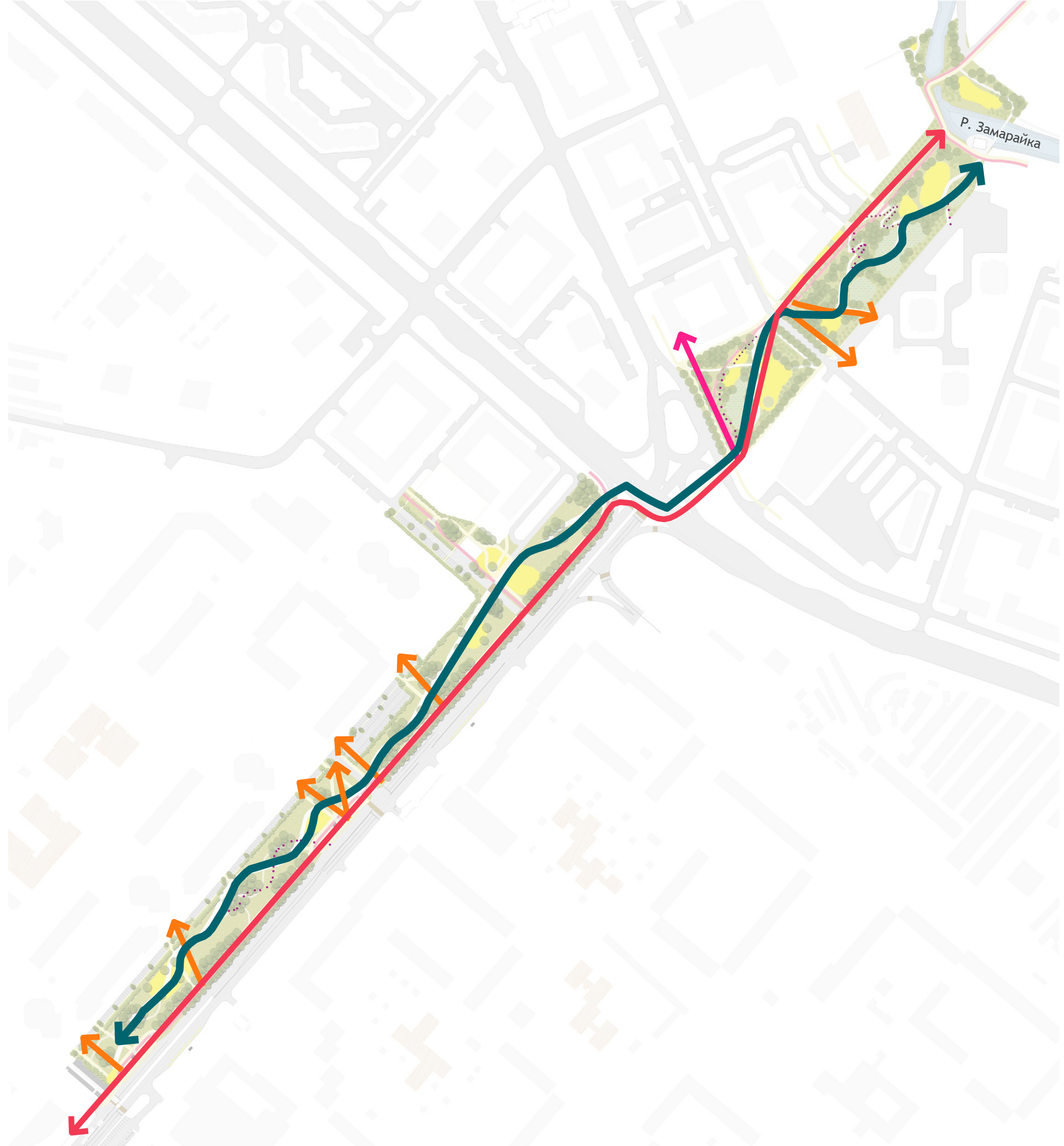
**В ПАРКЕ БУДУТ ЗОНЫ ДЛЯ
АКТИВНОГО
ВРЕМЯПРОВОЖДЕНИЯ И
ТИХОГО ОТДЫХА**



ДВА ГЛАВНЫХ ПУТИ

Пешеходная структура бульвара формируется благодаря двум типам путей—основному транзитному и прогулочному. Их назначение проявляется через геометрию, применяемые материалы, характер озеленения

-  Основной транзит
-  Прогулочный маршрут
-  Тразитные дорожки
-  Прогулочные тропы



ТЕРРАСНАЯ ЧАСТЬ ПАРКА



Парковка 29 м/м

Детское кафе

Плейхаб

Площадка для собак

Парковка 29 м/м

Парковка 57 м/м

Павильон для встреч жителей

Прогулочный транзит

Главный транзит+велодорожка

Парковка 96 м/м

Спортивный плейхаб

Входная площадь

ПОЙМЕННАЯ ЧАСТЬ



Водная площадка

Плейхаб «Грот Драверта»

Спортивная площадка

Прогулочный маршрут

Дождевые сады

Зеленый буфер

Площадка для собак

Событийная площадь

Зеленый буфер

р. Замарайка

ОЦЕНКА ПРЕДВАРИТЕЛЬНОЙ КОНЦЕПЦИИ



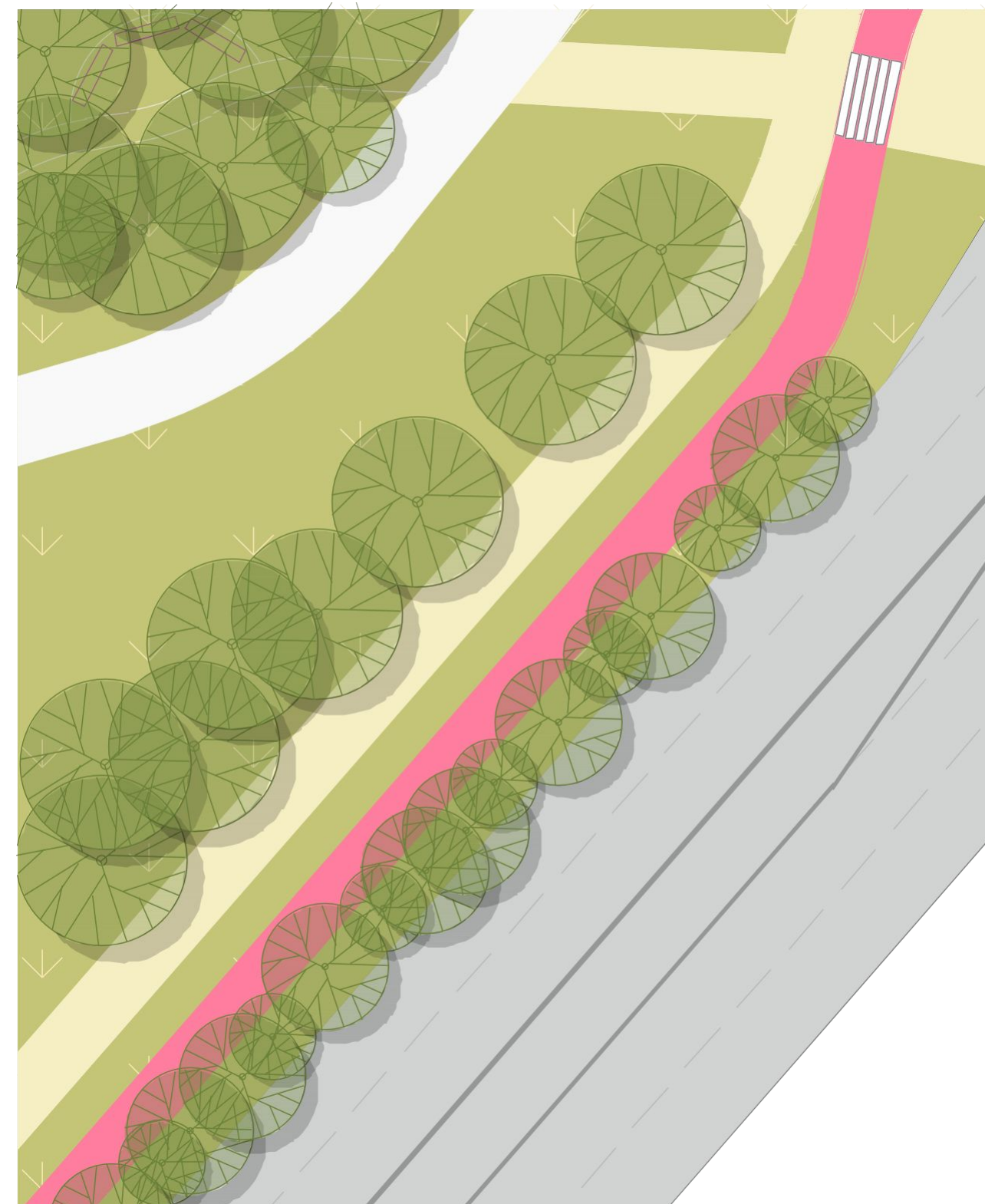


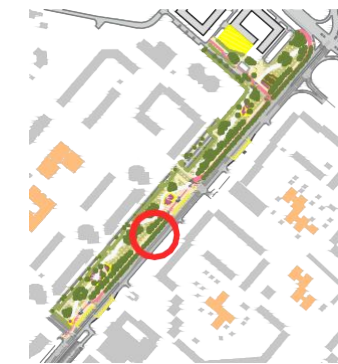
СБОР ПРЕДЛОЖЕНИЙ ПО ОТДЕЛЬНЫМ УЧАСТКАМ



ТЕРРАСНАЯ ЧАСТЬ ПАРКА



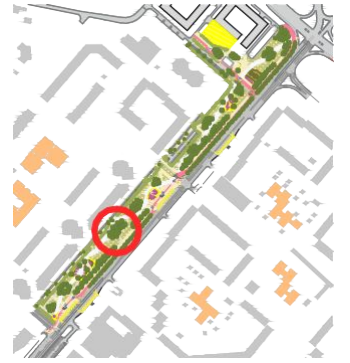
1. ГЛАВНАЯ ТРАНЗИТНАЯ ДОРОЖКА И ВЕЛОДОРОЖКА





2. ГЛАВНАЯ ПРОГУЛОЧНАЯ ДОРОЖКА



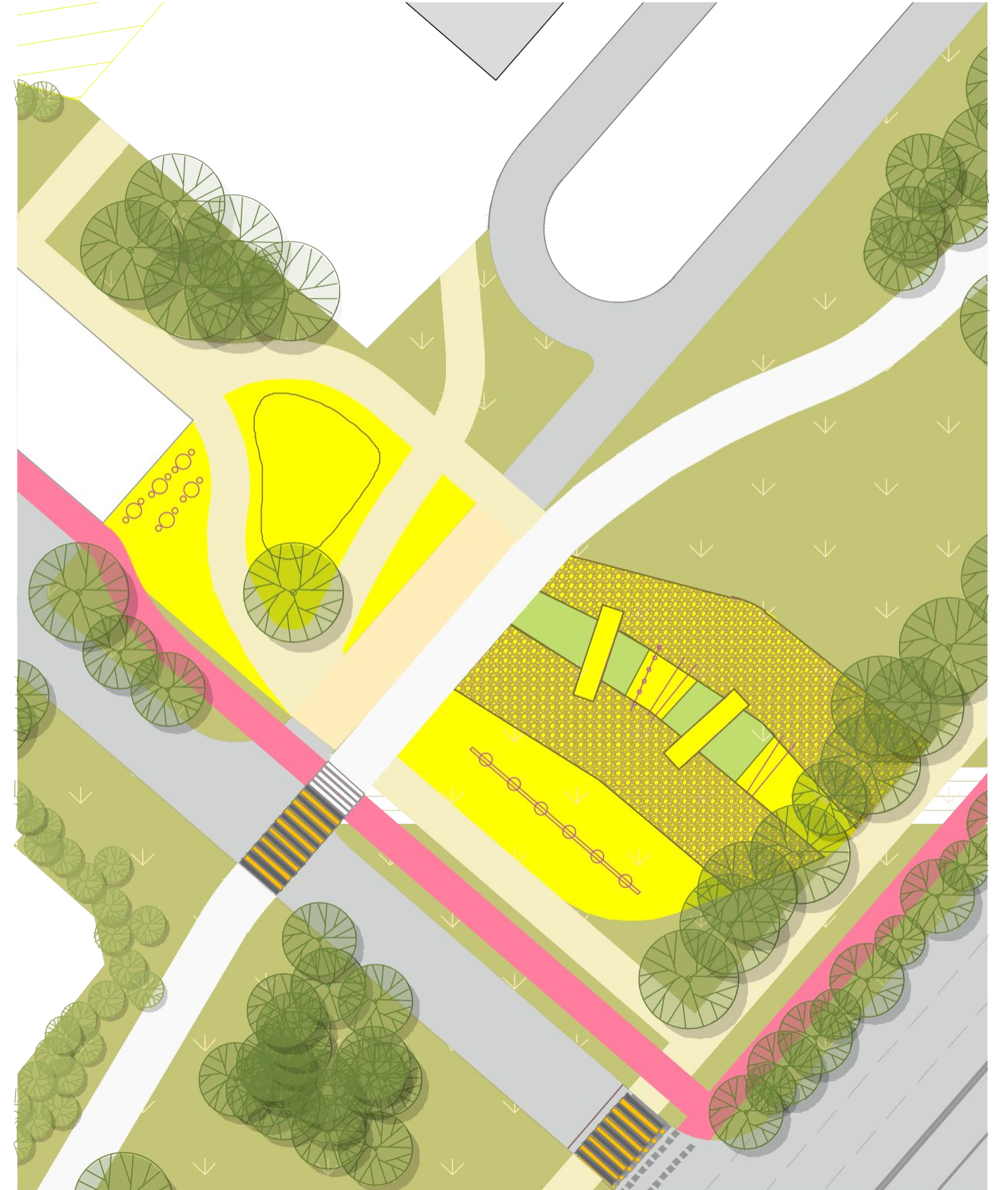
3. МИНИ-ПЛОЩАДКИ ДЛЯ ОТДЫХА



4. ПЛЕЙХАБ «БЕРЕГ ДРАВЕРТА»



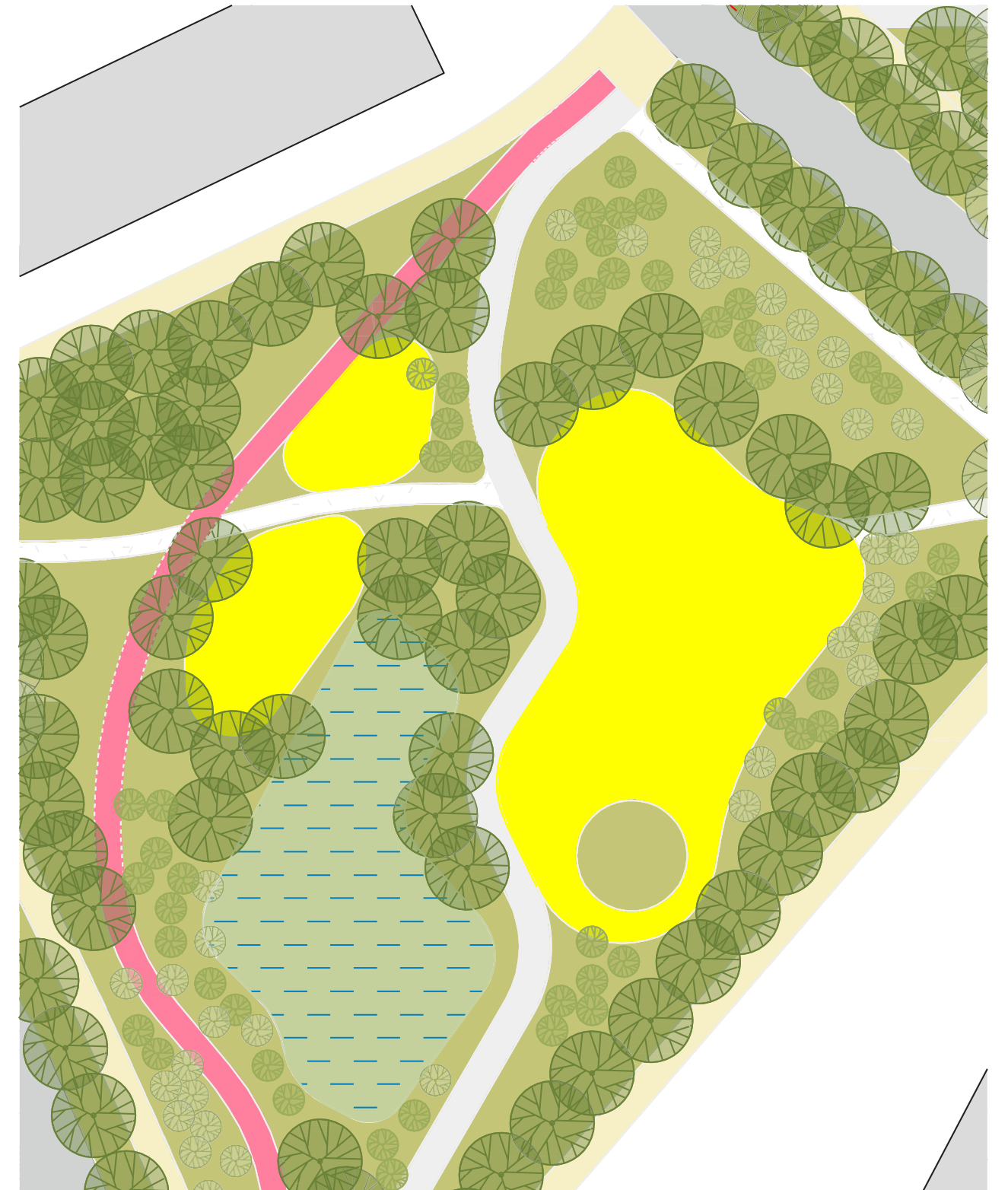

5. ПЛЕЙХАБ НА ХОЛМЕ «РАСКОПАЙ МАМОНТА»





ПОЙМЕННАЯ ЧАСТЬ



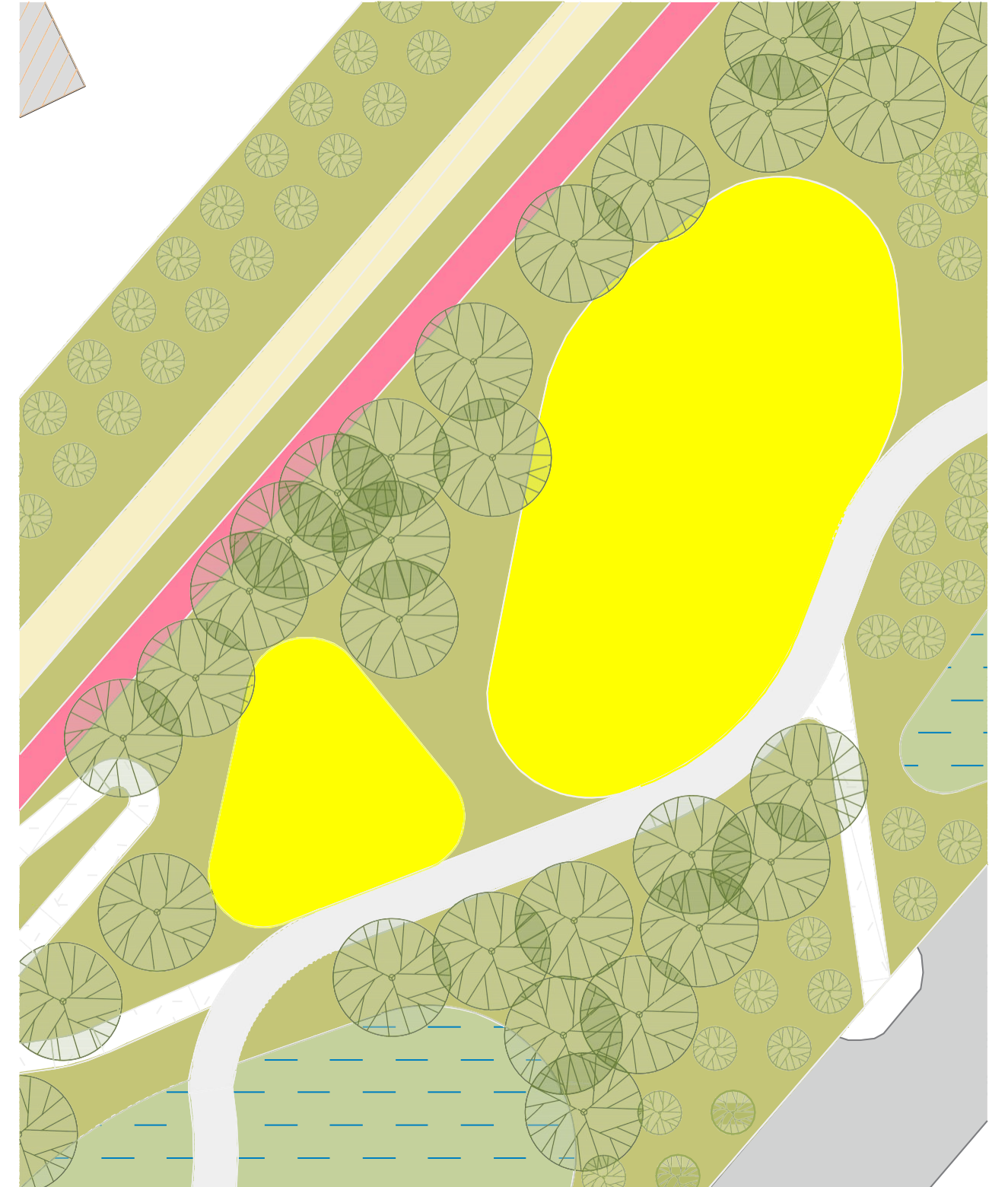
6. СОБЫТИЙНАЯ ПЛОЩАДКА



7. ДОЖДЕВЫЕ САДЫ



8.ДЕТСКАЯ ПЛОЩАДКА «ГРОТ ДРАВЕРТА»



9. ВОДНАЯ ПЛОЩАДКА

